



Een goede vriend van de basisregistraties

*De Brandweer en DBK:
slimmer, sneller en actueler werken met informatie
in elke dagelijkse situatie*

**- Vrienden van de basisregistraties –
donderdag 22 september 2011**

Marijn Riemens - Portefeuillecoördinator Basisregistraties NVBR
Arend de Jong – Landelijk projectleider DBK (M&I/Partners)
Jan-Willem van Aalst - DBK implementatieadviseur
Hendriette van Kessel - Projectleider DBK VR Brabant-Noord

Opening

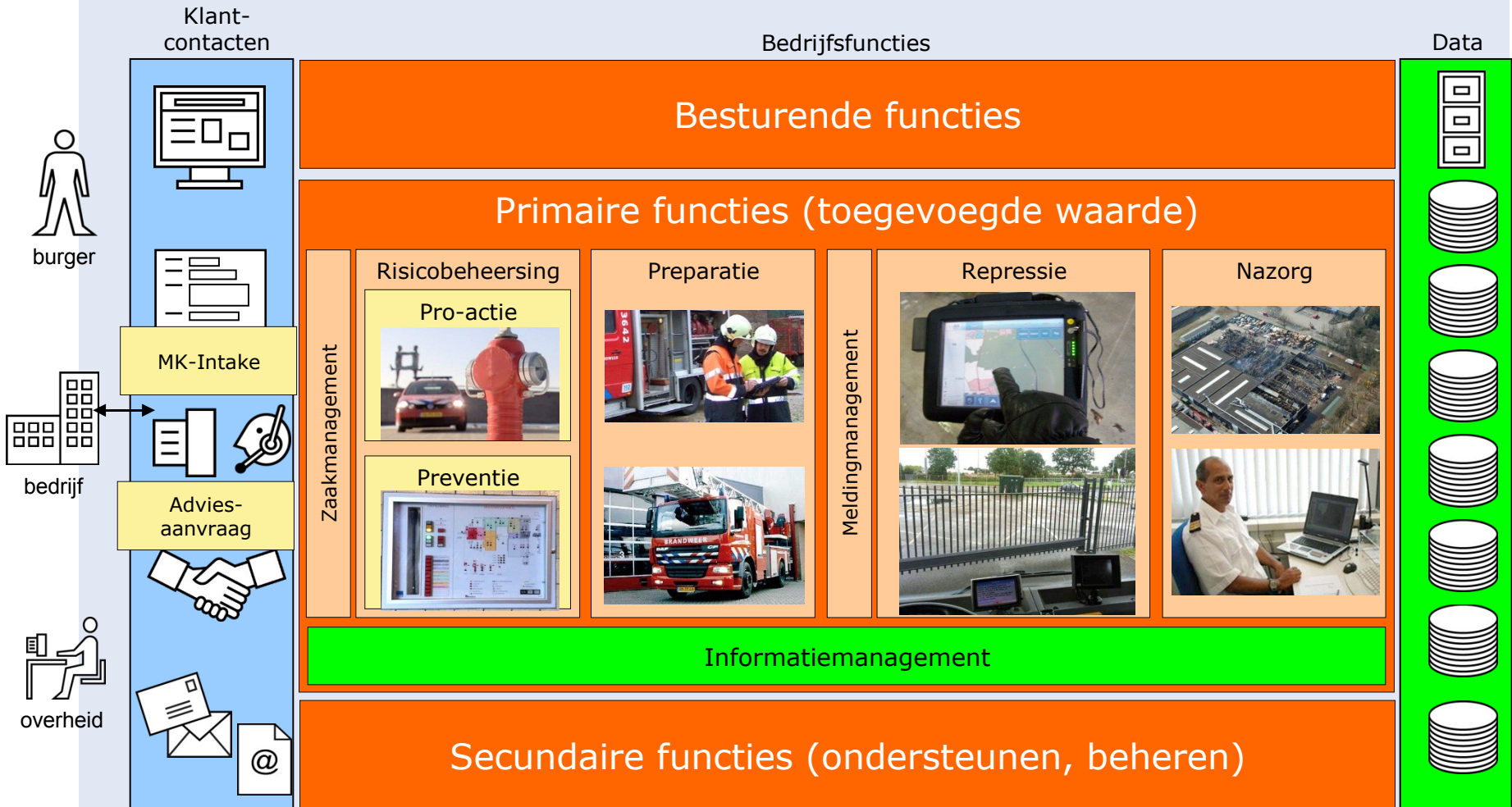
- **Onderwerp:**
 - Wat kan de Brandweer betekenen voor de basisregistraties en dus voor jullie?
 - Wat kunnen jullie betekenen om dit waar te maken?
- **Doel van deze workshop:**
 - Brandweer en bronhouders effectiever te laten samenwerken
- **Agenda:**
 1. Korte introductie Brandweer
 2. Brandweer en de basisregistraties
 3. Digitale Bereikbaarheidskaart (DBK) – project (Arend de Jong)
 4. Discussie: samenwerking Brandweer en bronhouders intensiveren

1. Korte introductie Brandweer

Brandweer in context

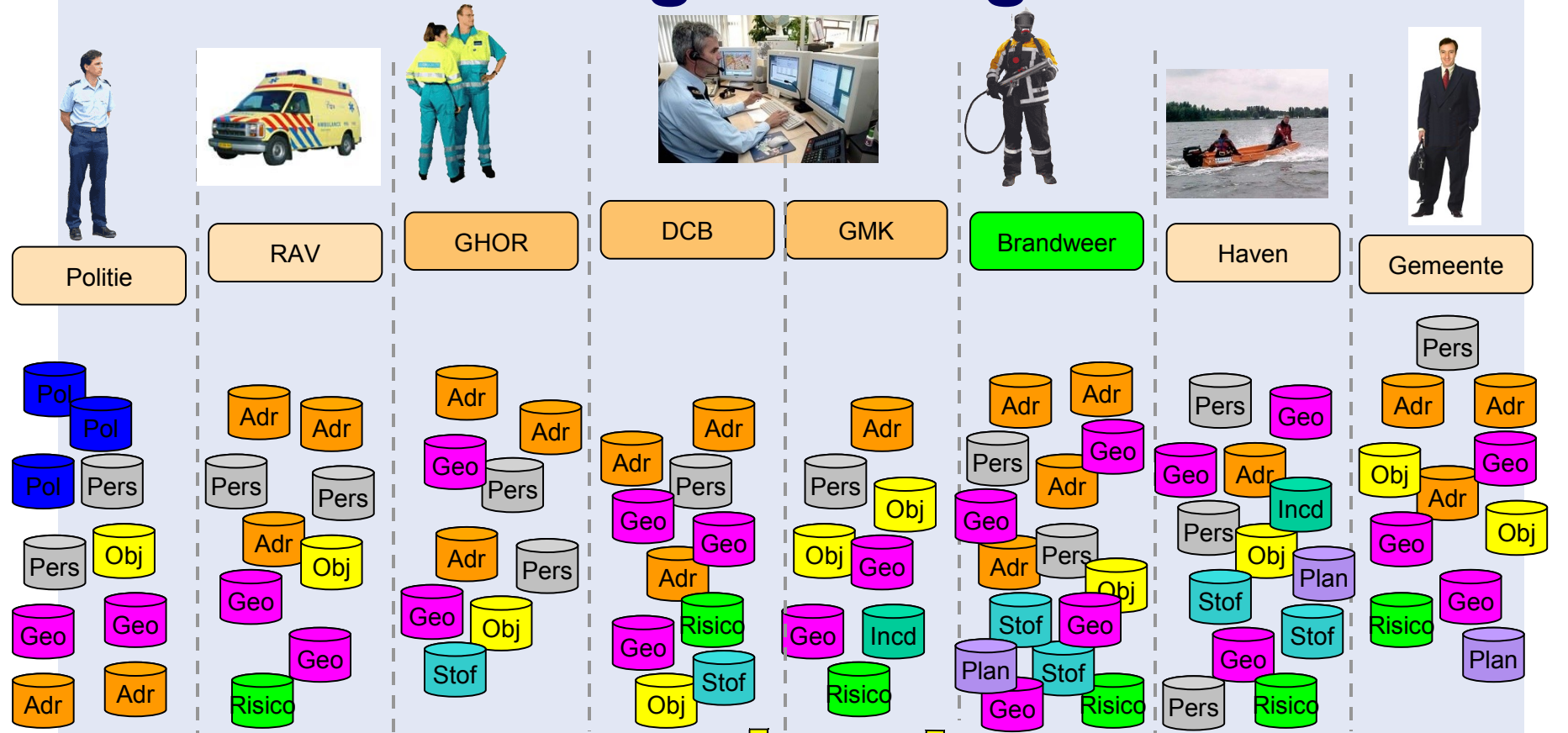
- Veiligheidsregio's: Brandweer is niet de enige gebruiker
 - Brandweer
 - Politie
 - GHOR
 - Gemeenten
- Brandweer: meer dan blussen (meer processen)
- Binnen / tussen de Brandweerprocessen kunnen basisgegevens het verschil maken

Gegevens staan centraal



2. Brandweer en de basisregistraties

Versnippering ook in Veiligheidsregio



Noodzaak voor basisregistraties

Welke gegevens vooral?



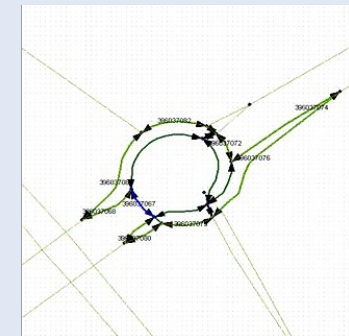
Topo / Top10NL



GBKN / BGT



BAG



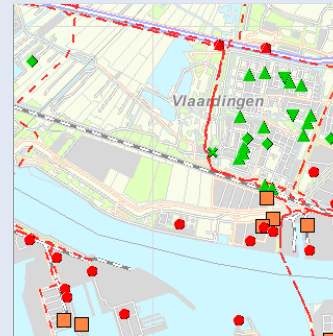
Nat. Wegenbestand




Luchtfoto's



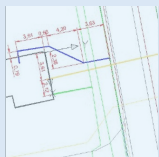
Brandkranen



Risicokaart



Bereikbaarheidskaart



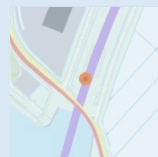
KLIC



Adm.grenzen



3D fotos



Opbrekingen




Overstroming



Weerbeeld



GBA



NHR

Visie NVBR op basisregistraties

- Geen doel op zichzelf
- Veiligheidsregiobreed oppakken
- Afgebakend en iteratief aanpakken
- Generiek aansluiten
- Specifieke wensen Veiligheidsregio:
 - 7x24 beschikbaarheid
 - Snelheid
 - Kwaliteit (kan mensenlevens kosten)
- Realisatie in projecten

3. Digitale Bereikbaarheidskaart (DBK) – project

(Arend de Jong)

Digitale bereikbaarheidskaart = informatievoorziening voor veiligheid



- Object centraal
- Werkprocessen!
 - Vergunningverlening
 - Toezicht/Handhaving
 - Planvorming
 - Preparatie
 - Repressie
 - Nazorg
- Samenwerking in de keten
- Regionale invoering

Meer informatie: [NVBR site](#)

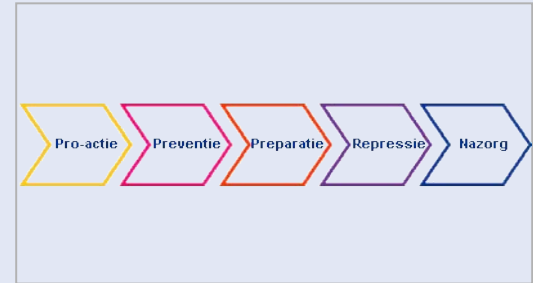
Waarom project invoering Digitale BereikbaarheidsKaart (i-DBK)



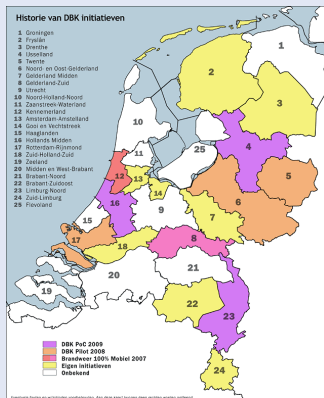
Veiligheid door betrouwbare informatie



Regionaal werken door standaardisatie



Besparing (ALV) door efficiënt ketenproces



Bewezen concept



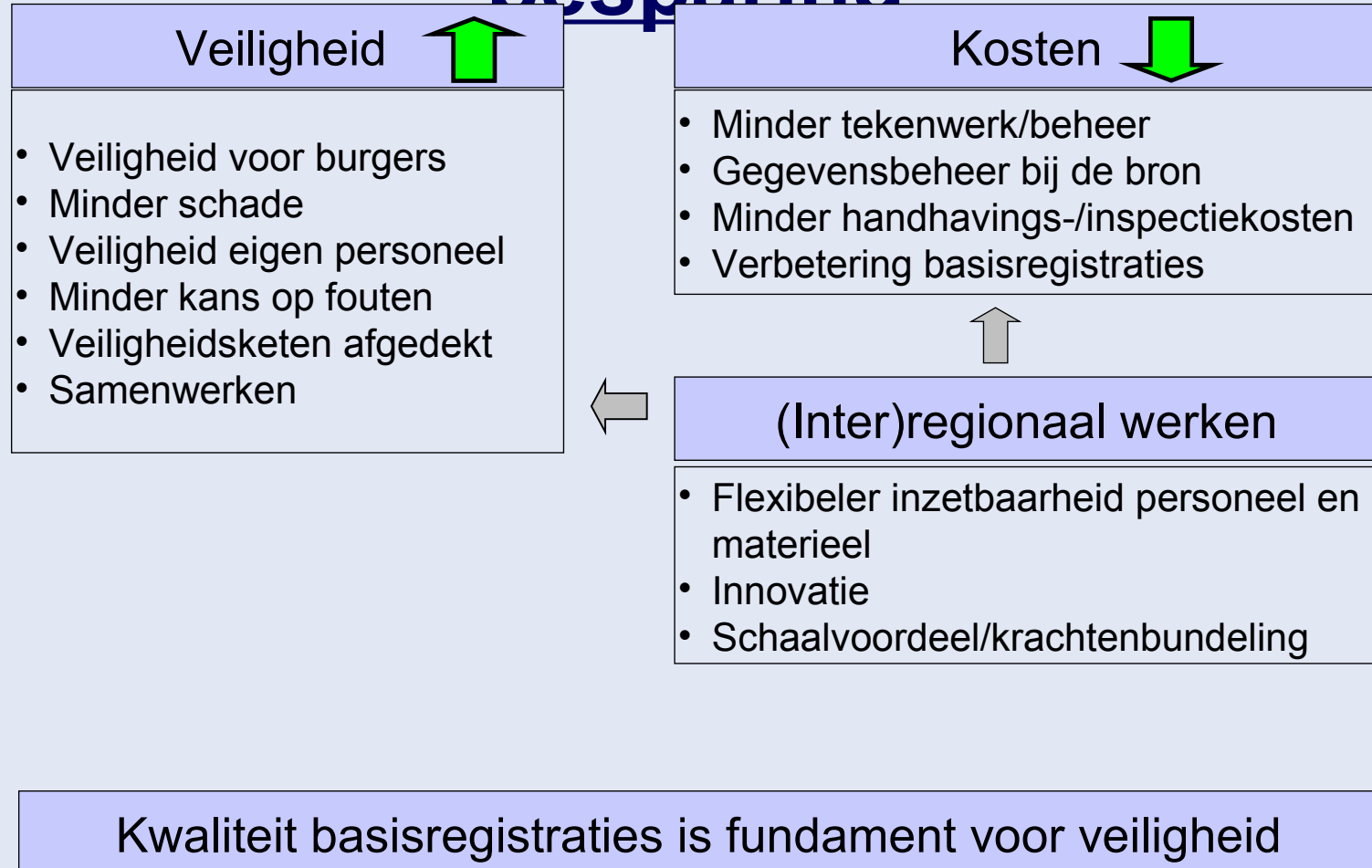
Gebruik van regionale middelen en expertise



Softwareleveranciers

Landelijke regie en samenwerking

Baten DBK: veiligheid en besparing



4. Discussie: samenwerking Brandweer en bronhouders intensiveren

(Jan-Willem van Aalst)

Samen de datakwaliteit verhogen

- Terugmelding: Wat is nuttig? Haalbaar?
- Wat kan de brandweer nog meer doen?
- Wat kunnen bronhouders nog meer doen?

Groepsdiscussie

Sterk

Nog zwak

Kans

- Eerste

- Eerste

Risico

- Eerste

- Eerste

Vragen?

